





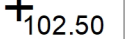
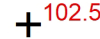







Існуючий стан	Проектні рішення	
		ЛОКАЛЬНІ ОЧИСТНІ СПОРУДИ ДОЩОВОЇ КАНАЛІЗАЦІЇ
		МЕРЕЖІ САМОПЛИВНОЇ ДОЩОВОЇ КАНАЛІЗАЦІЇ
		ВІДМІТКИ ВИСОТ
		УХИЛ, ‰ ВІДСТАНЬ, М
		МЕЖІ КАДАСТРОВИХ ДІЛЯНОК
		МЕЖА РОЗРОБЛЕННЯ ДЕТАЛЬНОГО ПЛАНУ ТЕРИТОРІЇ

ЕКСПЛІКАЦІЯ

1. АДМІНІСТРАТИВНИЙ КОРПУС
2. КОНТРОЛЬНО-ПРОПУСКНИЙ ПУНКТ
3. СКАЛДСЬКА БУДІВЛЯ
4. МАЙСТЕРНЯ
5. АНГАР ДЛЯ ТЕХНІКИ
6. ТЕХНОЛОГІЧНИЙ МАЙДАНЧИК
7. МАЙДАНЧИК ДЛЯ ЗБЕРІГАННЯ СИЛУЧИХ МАТЕРІАЛІВ
8. МАЙДАНЧИК ДЛЯ ВІДПОЧИНКУ ПРАЦЮЮЧИХ
9. ТРАНСФОРМАТОРНА ПІДСТАНЦІЯ
10. СВЕРДЛОВИНА
11. НАСОСНА СТАНЦІЯ
12. ВОДОНАПІРНА ВЕЖА
13. ПРОТИПОЖЕЖНІ РЕЗЕРВУАРИ
14. ОЧИСНІ СПОРУДИ ГОСПОДАРСЬКО-ПОБУТОВОЇ КАНАЛІЗАЦІЇ
15. СЕПАРАТОР НАФТОПРОДУКТІВ
16. ОЧИСНІ СПОРУДИ ДОЩОВОЇ КАНАЛІЗАЦІЇ
17. МАЙДАНЧИК ДЛЯ ЗБОРУ ТВЕРДИХ ПОБУТОВИХ ВІДХОДІВ
18. АВТОМОБІЛЬНІ СТОЯНКИ ДЛЯ ВАНТАЖНОГО ТРАНСПОРТУ
19. АВТОМОБІЛЬНІ СТОЯНКИ ДЛЯ ЛЕГКОВИХ АВТОМОБІЛІВ
20. КААДОВИЩЕ
21. ПОЖЕЖНЕ ДЕПО

						ДЕТАЛЬНИЙ ПЛАН ТЕРИТОРІЇ, ОРИЄНТОВОНО ПЛОЩЕЮ 58,0 ГА ДЛЯ БУДІВНИЦТВА ТА ОБСЛУГОВУВАННЯ БУДІВЕЛЬ ЗАКЛАДІВ КОМУНАЛЬНОГО ОБСЛУГОВУВАННЯ НА ТЕРИТОРІЇ БАБИНЦЬКОГО СТАРОСТИНСЬКОГО ОКРУГУ, БУЧАНЬСЬКОГО РАЙОНУ, КИЇВСЬКОЇ ОБЛАСТІ		
Зм.	Кільк.	Арк.	Надок.	Підпис	Дата			
					2023			
Директор	Т. Мазур					СХЕМА ІНЖЕНЕРНОЇ ПІДГОТОВКИ, БЛАГОУСТРОЮ	Стадія	Аркуш
ГАП	А. Морозік					ТЕРИТОРІЇ ТА ВЕРТИКАЛЬНОГО ПЛАНУВАННЯ	ДПТ	7
Пров. арх.	О. Гироховська							9
						М 1:2000	 ІНСТИТУТ ТЕРИТОРІАЛЬНОГО ПЛАНУВАННЯ	